

organizzato da con il patrocinio di



FÉDÉRATION EUROPÉENNE DES GÉOLOGUES
EUROPEAN FEDERATION OF GEOLOGISTS
FEDERACIÓN EUROPEA DE GEÓLOGOS



DAL TERRENO AL MODELLO DIGITALE

La professione di geologo tra GIS, Geologia 3D e BIM

27 OTTOBRE 2023
ORE 9:30 – 19:30 | Hotel Ramada – Napoli

PROGRAMMA

9.00 – 9.30 | **Registrazione dei partecipanti**

9.30 – 10.30 | **Saluti istituzionali**

Introduce **Isabella Schiavone** - Giornalista RAI

- **Egidio Grasso**
Presidente Ordine Geologi della Campania
- **Gennaro Annunziata**
Presidente Ordine Ingegneri Provincia di Napoli
- **Lorenzo Capobianco**
Presidente Ordine Architetti, Pianificatori, Paesaggisti e Conservatori della Provincia di Napoli
- **Bruno Striano**
Presidente Ordine Dottori Agronomi e Dottori Forestali Provincia di Napoli
- **Domenico De Crescenzo**
Presidente Consulta Unitaria delle Professioni Napoli e Campania (CUP)
- **Tiziana Tafaro**
Presidente Consiglio Nazionale degli Attuari
- **Michele Ieradi**
Chief Technology Officer di Esri Italia S.p.A.
- **Arcangelo Francesco Violo**
Presidente Consiglio Nazionale dei Geologi
- **Stefano Poeta**
Presidente Ente Previdenza ed Assistenza Pluricategoriale (EPAP)
- **David Govoni**
Presidente Federazione Europea dei Geologi (FEG)

* Invitato a partecipare in attesa di conferma

Per i geologi la partecipazione all'evento darà diritto al riconoscimento di 8 crediti formativi


Official sponsor



Sponsor



organizzato da con il patrocinio di



DAL TERRENO AL MODELLO DIGITALE

La professione di geologo tra GIS, Geologia 3D e BIM

PROGRAMMA

- **Stefano Sorvino**
Segretario Generale Agenzia Regionale per la Protezione Ambientale della Campania (ARPAC)
- **Edoardo Cosenza***
Assessore alle Infrastrutture, Mobilità e Protezione civile del Comune di Napoli
- **Giovanni Zannini***
Presidente commissione Ambiente, Energia, Protezione Civile Regione Campania
- **Fulvio Bonavitacola***
Assessore Infrastrutture, mobilità e governo del territorio - Regione Campania
- **Bruno Discepolo***
Assessore Governo del Territorio Urbanistica della Giunta Regionale della Campania
- **Gaetano Manfredi***
Sindaco Comune di Napoli e Presidente Città metropolitana di Napoli
- **Vincenzo De Luca***
Presidente Regione Campania

10.30 – 13.30 | SESSIONE METODOLOGICA

Metodologie di lavoro per la modellazione geologica 3D e sue applicazioni

Presentazione Convegno: **Isabella Schiavone**

- **Maria Teresa Fagioli**
Libero professionista Geologo
Geologi nell'era digitale - Una nuova metodologia di lavoro
- **Eros Aiello**
Docente di geotecnica e Geingegneria - Centro di GeoTecnologie - Università degli Studi di Siena
BIM - Le linee guida. Modellazione sismica e modello geotecnico
- **Michele Ambrosio**
Libero professionista - Geologo
Modello idrogeologico numerico: metodiche ed aspettative

* Invitato a partecipare in attesa di conferma

Per i geologi la partecipazione all'evento darà diritto al riconoscimento di 8 crediti formativi


Official sponsor



Sponsor



organizzato da con il patrocinio di



DAL TERRENO AL MODELLO DIGITALE

La professione di geologo tra GIS, Geologia 3D e BIM

PROGRAMMA

- **Filippo Bonciani**
Responsabile di settore presso Centro di GeoTecnologie - Università di Siena *Modello Geologico di Riferimento (MGR)*
- **Daria Altobelli e Pamela Tiripicchio**
Liberi professionisti - Attuari
Un approccio attuariale nella modellazione geologica
- **Francesco Laudicina**
Ingegnere e BIM Manager - GPA Partners Srl
Modellazione BIM "Building Information Modeling" e sue evoluzioni
- **Francesco Russo**
Libero professionista - Geologo
La rivoluzione digitale e le professioni

13.30 – 14.30 | **SOSPENSIONE LAVORI**

14.30 – 19.30 | **SESSIONE "LA RIVOLUZIONE DIGITALE E LA MODELLAZIONE GEOLOGICA"**

Moderata **Isabella Schiavone** - Giornalista RAI

- **Chiara D'Ambroggi**
Dip. per il Servizio Geologico d'Italia - Istituto Superiore Protezione e Ricerca Ambientale (ISPRA)
Modellazione geologica 3D a supporto delle decisioni: stato dell'arte e prospettive future
- **Domenico Guida**
Presidente CUGRI
Modellazione geomorfologica in 4D.
- **Gianluca Benedetti**
Direzione Tecnica U.O. Architettura Ambiente e Territorio. Responsabile S.O. Geologia Tecnica - Italferr
Il Modello Geologico di Riferimento per la progettazione delle infrastrutture lineari

* Invitato a partecipare in attesa di conferma

Per i geologi la partecipazione all'evento darà diritto al riconoscimento di 8 crediti formativi

Official sponsor



Sponsor



organizzato da con il patrocinio di



DAL TERRENO AL MODELLO DIGITALE

La professione di geologo tra GIS, Geologia 3D e BIM

PROGRAMMA

- **Vera Corbelli***
Segretario Generale Autorità di Bacino Distrettuale dell'Appennino Meridionale.
La modellazione geologica nella pianificazione delle risorse idriche
- **Domenico Asprone**
Docente UNINA - Coordinatore Master di II livello in "BIM e Progettazione Integrata Sostenibile"
I sistemi digitali BIM per la progettazione integrata e la gestione delle opere civili
- **Antonio Aruta**
GIS Technical Specialist di Esri Italia S.p.A.
Le nuove tecnologie GIS per la rappresentazione del territorio e la gestione dei rischi
- **Giuseppe Naso**
Dipartimento Protezione Civile Nazionale
Gli standard cartografici e di archiviazione dati della MS, una storia a lieto fine

TAVOLA ROTONDA | LA MODELLAZIONE GEOLOGICA E IL FUTURO DELLA PROFESSIONE NEL CONTESTO EUROPEO

Moderata da **Isabella Schiavone** - Giornalista RAI

- **Egidio Grasso**
Presidente Ordine Geologi della Campania
- **Giuseppe Doronzo**
Consigliere C.I.G. EPAP (Ente di Previdenza e Assistenza Pluricategoriale)
- **Daniele Mercuri**
Consigliere Consiglio Nazionale dei Geologi
- **Domenico Sessa**
Consigliere Tesoriere Consiglio Nazionale dei Geologi

* Invitato a partecipare in attesa di conferma

Per i geologi la partecipazione all'evento darà diritto al riconoscimento di 8 crediti formativi


Official sponsor



Sponsor



organizzato da con il patrocinio di



DAL TERRENO AL MODELLO DIGITALE

La professione di geologo tra GIS, Geologia 3D e BIM

PROGRAMMA

- **Domenico Angelone**
Consigliere Segretario Consiglio Nazionale dei Geologi
- **Lorenzo Benedetto**
Presidente della Fondazione centro Studi del Consiglio Nazionale dei Geologi
- **David Govoni**
Presidente Federazione Europea dei Geologi (FEG)
- **Italo Giulivo***
Direttore Generale dei Lavori Pubblici e della Protezione Civile Regione Campania

19.00-19.30 | DIBATTITO E CONCLUSIONI

Coordina **Isabella Schiavone** - Giornalista RAI

- **Francesco Russo**
Componente Consiglio Superiore dei Lavori Pubblici - Ministero Infrastrutture e Trasporti
- **Arcangelo Francesco Violo**
Presidente Consiglio Nazionale dei Geologi

* Invitato a partecipare in attesa di conferma

Per i geologi la partecipazione all'evento darà diritto al riconoscimento di 8 crediti formativi

Official sponsor



Sponsor

